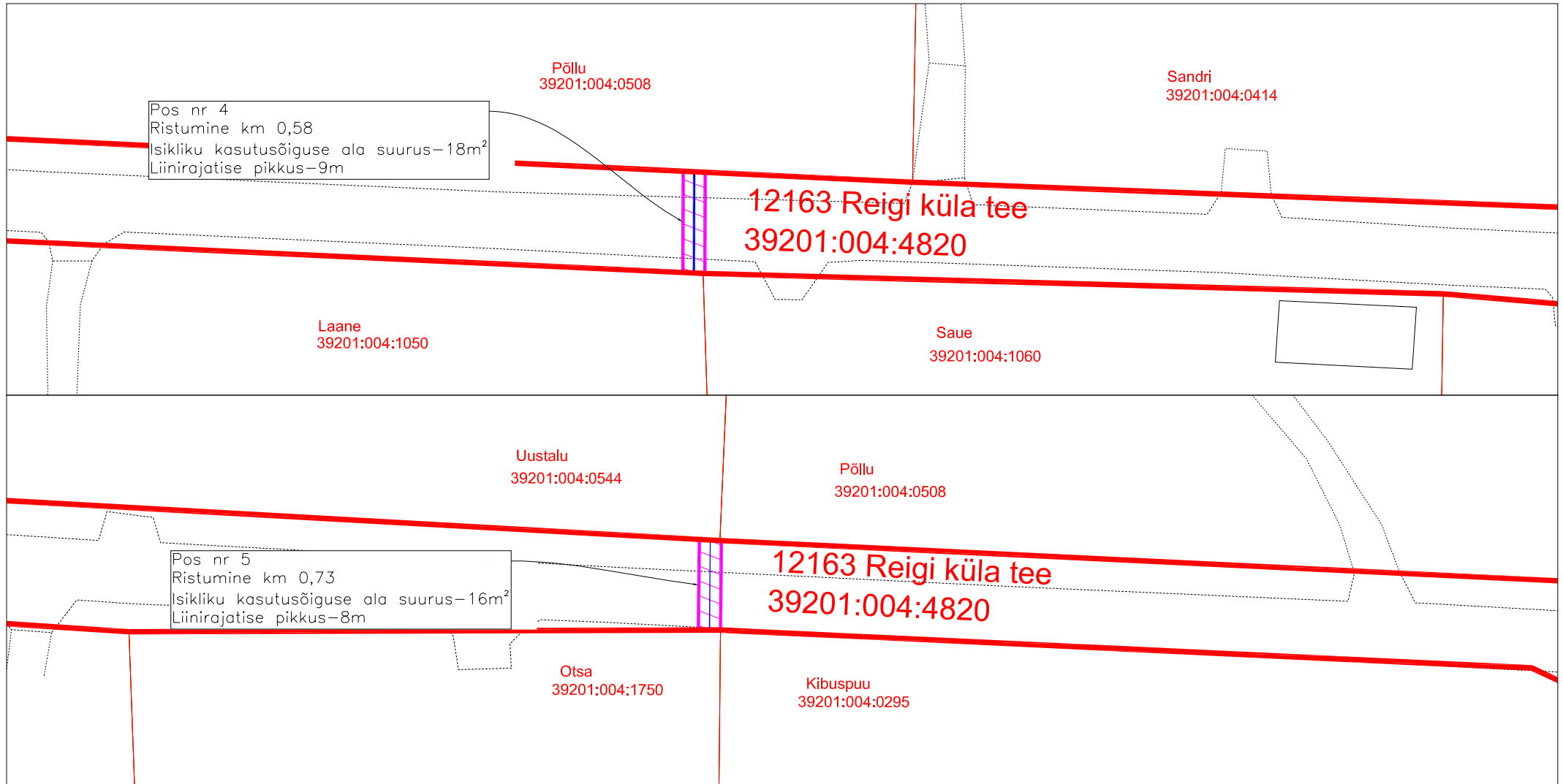


M1:500





- Isikliku kasutusõiguse ala
- Lepingu objektiks oleva kinnistu piir
- Katastriüksuste piirid
- Projekteeritud side mikrotorustik maaliinina

Corle OÜ töö nr MKM3\_HIIUMAA  
Koostaja: Anti Salura

Jrk nr	IKÕ ala Pos nr(plaanil)	Kinnistu registriosa nr	Katastriüksuse tunnus, nimi, sihtotstarve	Asukoht riigitee suhtes	Ala pindala ruutmeetrites
1	1	10133650	39201:004:4820 12163 Reigi küla tee Transpordimaa	12163 Reigi küla tee km 0,21	25
2	2	10133650	39201:004:4820 12163 Reigi küla tee Transpordimaa	12163 Reigi küla tee km 0,39	23
3	3	10133650	39201:004:4820 12163 Reigi küla tee Transpordimaa	12163 Reigi küla tee km 0,47	20

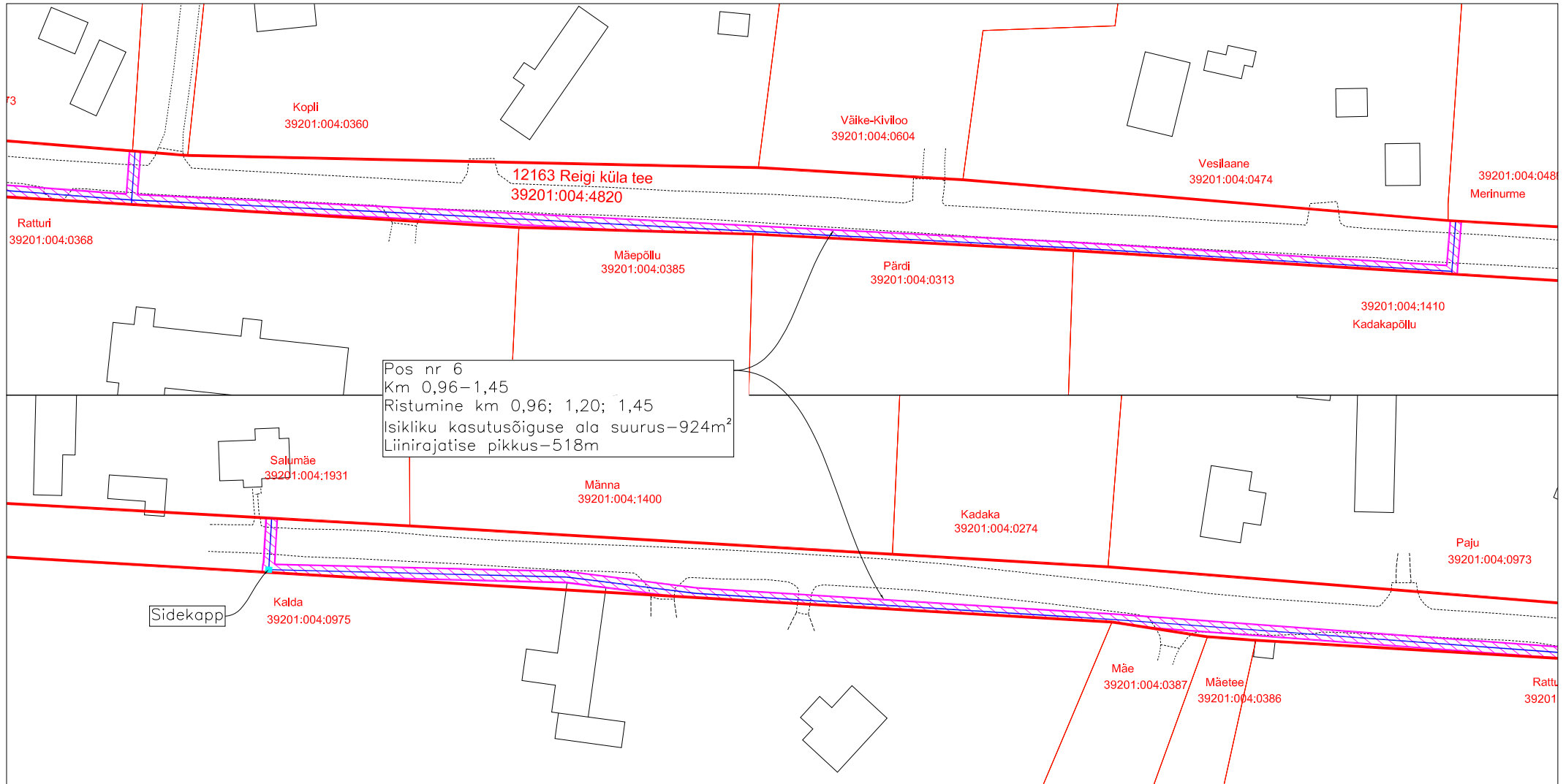


M1:500







-  Isikliku kasutusõiguse ala
-  Lepingu objektiks oleva kinnistu piir
-  Katastriüksuste piirid
-  Projekteeritud side mikrotorustik maaliinina

Corle OÜ töö nr MKM3\_HIIUMAA  
Koostaja: Anti Salura

Jrk nr	IKÕ ala Pos nr(plaanil)	Kinnistu registriosa nr	Katastriüksuse tunnus, nimi, sihtotstarve	Asukoht riigitee suhtes	Ala pindala ruutmeetrites
4	4	10133650	39201:004:4820 12163 Reigi küla tee Transpordimaa	12163 Reigi küla tee km 0,58	18
5	5	10133650	39201:004:4820 12163 Reigi küla tee Transpordimaa	12163 Reigi küla tee km 0,73	16



M1:1000

-  Isikliku kasutusõiguse ala
-  Lepingu objektiks oleva kinnistu piir
-  Katastriüksuste piirid
-  Projekteeritud side mikrotorustik
-  maaliinina
-  Sidekapp

Corle OÜ töö nr MKM3\_HIIUMAA  
Koostaja: Anti Salura

Jrk nr	IKÕ ala Pos nr(plaanil)	Kinnistu registriosa nr	Katastriüksuse tunnus, nimi, sihtotstarve	Asukoht riigitee suhtes	Ala pindala ruutmeetrites
6	6	10133650	39201:004:4820 12163 Reigi küla tee Transpordimaa	12163 Reigi küla tee km 0,96-1,45 Ristumine km 0,96; 1,20; 1,45	924